

Администрация Пермского муниципального округа Пермского края  
Комитет имущественных отношений

## РАСПОРЯЖЕНИЕ

02.10.2024

№ 3328

**О внесении изменений в распоряжение комитета имущественных отношений администрации Пермского муниципального округа от 04.09.2024 № 2918 «Об установлении публичного сервитута на часть земельного участка»**

В соответствии со ст. 23, гл. V.7 Земельного кодекса Российской Федерации, Федеральным законом от 25.10.2001 № 137-ФЗ «О введении в действие Земельного кодекса Российской Федерации», пп. 3.2.5 п. 3.2 разд. 3 Положения о комитете имущественных отношений администрации Пермского муниципального округа, утвержденного решением Думы Пермского муниципального округа Пермского края от 29.11.2022 № 48, на основании ходатайства публичного акционерного общества «Россети Урал» (ИНН 6671163413, ОГРН 1056604000970) (далее - ПАО «Россети Урал») от 25.09.2024 № 13448:

1. Внести в распоряжение комитета имущественных отношений администрации Пермского муниципального округа от 04.09.2024 № 2918 «Об установлении публичного сервитута на часть земельного участка» (далее – Распоряжение) следующие изменения:

1.1. приложение № 1 к Распоряжению изложить в новой редакции, согласно приложению 1 к настоящему распоряжению;

1.2. приложение № 2 к Распоряжению изложить в новой редакции, согласно приложению 2 к настоящему распоряжению.

2. Комитету имущественных отношений администрации Пермского муниципального округа в течение 5 рабочих дней со дня подписания настоящего распоряжения:

2.1. направить настоящее распоряжение в Управление Федеральной службы государственной регистрации, кадастра и картографии по Пермскому краю;

2.2. направить настоящее распоряжение в ПАО «Россети Урал»;

2.3. разместить настоящее распоряжение на официальном сайте Пермского муниципального округа в информационно-телекоммуникационной сети «Интернет» ([www.permokrug.ru](http://www.permokrug.ru)).

3. ПАО «Россети Урал» привести земельные участки в состояние пригодное для использования в соответствии с разрешенным использованием в срок не позднее 3 (трех) месяцев после завершения строительства инженерного сооружения, для размещения которого был установлен публичный сервитут.

4. Настоящее распоряжение вступает в силу со дня его подписания.

5. Контроль исполнения распоряжения возложить на заместителя председателя комитета М.В. Королеву.

Председатель комитета












Е.А. Демидова

### СХЕМА РАСПОЛОЖЕНИЯ ГРАНИЦ ПУБЛИЧНОГО СЕРВИТУТА



Масштаб 1:500

Используемые условные знаки и обозначения:

-  - Характерная точка границы объекта
-  - Обозначение номеров характерных точек границы объекта
-  - Граница публичного сервитута
-  - Существующая часть границы, имеющиеся в ЕПРН сведения о которой достаточны для определения ее местоположения
-  - Обозначение кадастрового квартала
-  - Надпись кадастрового номера земельного участка
-  - Граница кадастрового квартала
-  - Проектное местоположение инженерного сооружения
-  - Граница муниципального образования

## ОПИСАНИЕ МЕСТОПОЛОЖЕНИЯ ГРАНИЦ ПУБЛИЧНОГО СЕРВИТУТА

1. Система координат МСК-59 зона 2					
2. Сведения о характерных точках границ объекта					
Обозначение характерных точек границ	Координаты, м		Метод определения координат характерной точки	Средняя квадратическая погрешность положения характерной точки (M <sub>t</sub> ), м	Описание обозначения точки на местности (при наличии)
	X	Y			
1	2	3	4	5	6
1	514 924.94	2 223 503.30	Метод спутниковых геодезических измерений (определений)	0.10	—
2	514 899.49	2 223 465.24		0.10	
3	514 902.81	2 223 463.01		0.10	
4	514 928.26	2 223 501.07		0.10	
1	514 924.94	2 223 503.30		0.10	